



**ПРАВИТЕЛЬСТВО СЕВАСТОПОЛЯ
ДЕПАРТАМЕНТ АРХИТЕКТУРЫ И ГРАДОСТРОИТЕЛЬСТВА
ГОРОДА СЕВАСТОПОЛЯ**

РАСПОРЯЖЕНИЕ

16 марта 2023 года

№ 24

О разработке документации по планировке территории «Проект планировки и проект межевания территории кадастрового квартала 91:04:002015 в районе ул. Генерала Мельника, г. Севастополь»

В соответствии с Градостроительным кодексом Российской Федерации, Уставом города Севастополя, Положением о Департаменте архитектуры и градостроительства города Севастополя, утвержденным постановлением Правительства Севастополя от 29.12.2016 № 1300-ПП, постановлениями Правительства Севастополя от 09.08.2018 № 513-ПП «Об утверждении Положения о формировании государственного задания на оказания государственных услуг (выполнение работ) в отношении государственных учреждений города Севастополя и финансовом обеспечении выполнения государственного задания», от 17.11.2021 № 565-ПП «Об утверждении государственной программы города Севастополя «Развитие градостроительной деятельности в городе Севастополе» в целях обеспечения устойчивого развития территорий, выделения элементов планировочной структуры (кварталов, микрорайонов, иных элементов) и территории общего пользования, установления границ земельных участков на основании приказа Департамента архитектуры и градостроительства города Севастополя от 20.02.2023 № 24 «О внесении изменений в приказ Департамента архитектуры и градостроительства города Севастополя от 29.12.2022 № 137 «Об утверждении государственного задания Государственному автономному учреждению Севастополя «Научно-исследовательский и проектный институт градостроительства, архитектуры, изысканий и среды» на 2023 год и плановый период 2024 и 2025 годов», приказа Департамента архитектуры и градостроительства города Севастополя от 20.02.2023 № 25 «О внесении изменений в приказ Департамента архитектуры и градостроительства города Севастополя от 29.12.2022 № 138 «Об утверждении Перечня территорий (объектов), подготовка

документации по планировке которых осуществляется в рамках раздела 1 части 2 государственного задания Государственному автономному учреждению Севастополя «Научно-исследовательский и проектный институт градостроительства архитектуры, изысканий и среды» на 2023 год и плановый период 2024 и 2025 годов»

1. Утвердить схему границ территории для подготовки документации по планировке территории «Проект планировки и проект межевания территории кадастрового квартала 91:04:002015 в районе ул. Генерала Мельника, г. Севастополь» согласно приложению № 1.

2. Утвердить задание на разработку документации по планировке территории «Проект планировки и проект межевания территории кадастрового квартала 91:04:002015 в районе ул. Генерала Мельника, г. Севастополь» согласно приложению № 2.

3. Определить разработчиком документации по планировке территории «Проект планировки и проект межевания территории кадастрового квартала 91:04:002015 в районе ул. Генерала Мельника, г. Севастополь» Государственное автономное учреждение Севастополя «Научно-исследовательский и проектный институт градостроительства, архитектуры, изысканий и среды».

4. Отделу государственной службы, кадров и охраны труда Управления административной работы Департамента архитектуры и градостроительства города Севастополя обеспечить размещение данного распоряжения на официальном сайте Департамента архитектуры и градостроительства города Севастополя.

5. Настоящее распоряжение вступает в силу со дня его официального опубликования.

6. Контроль за исполнением настоящего распоряжения возложить на начальника Управления градостроительной политики Департамента архитектуры и градостроительства города Севастополя Акимову Л. А.

Исполняющий обязанности
директора Департамента



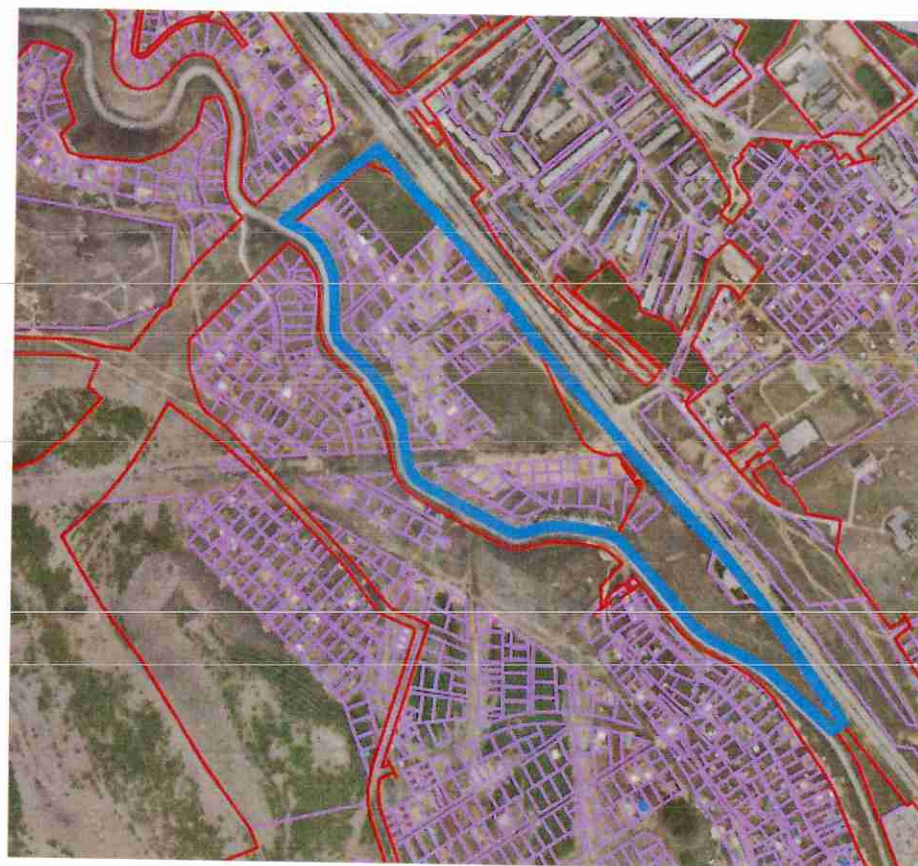
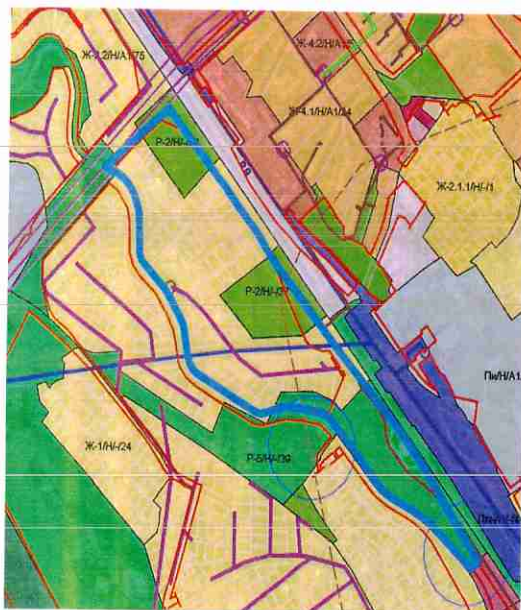
Ю.В. Шемонаева

СХЕМА


границ территории документации по планировке территории
«Проект планировки и проект межевания территории кадастрового квартала 91:04:002015
в районе ул. Генерала Мельника, г. Севастополь»

Приложение № 1
к распоряжению Департамента
архитектуры и градостроительства
города Севастополя
от 16.03.2023 № 24


Правила землепользования
и застройки города Севастополя



Примечание:
Материал действителен для
подготовки распоряжения на
разработку градостроительной
документации

Условные обозначения
 границы территории разработки
градостроительной документации
S= 19,9 га

СОГЛАСОВАНО:

 Ю.В. Шемонаева


«__» _____ 2023 г.

 Л.А. Акимова

«__» _____ 2023 г.

 Н.Е. Скоробогатая

«__» _____ 2023 г.

 О.И. Андраш

«__» _____ 2023 г.